

«СОГЛАСОВАНО»

Заместитель главы города –  
Глава администрации Засвияжского  
района города Ульяновска




Н.Х. Юмакулов

«          »            2022 г.

«УТВЕРЖДАЮ»

Директор МБОУ гимназия № 33



О.В. Золотова

2022 г.

«СОГЛАСОВАНО»

Начальник ЦД и ТНПБДД  
ГИБДД УМВД России по Ульяновской  
области

подполковник полиции



И.Р. Камалов

«          »            2022 г.

# ПАСПОРТ

дорожной безопасности образовательного учреждения

МБОУ гимназия № 33

2022 г.

## Содержание

1. Общие сведения.
2. Схема безопасного движения «Дом – Школа – Дом».
3. Таблица учета изменений в схеме безопасного движения.
4. Резервная схема для внесения корректировок в случае изменения схемы дорожного движения (расположения знаков и т.д.).
4. Пути движения транспортных средств к местам разгрузки/погрузки и рекомендуемые пути передвижения детей по территории гимназии № 33.
5. Схема организации дорожного движения в непосредственной близости от гимназии № 33, маршруты движения детей и расположение парковочных мест.
6. Маршруты движения организованных групп детей от гимназии № 33 к парку «Семья».
7. Фототаблица мест безопасного передвижения учащихся по улице Западный бульвар.
8. Фототаблицы «Уголок дорожной безопасности».
9. Фототаблицы площадки для практических занятий с учащимися по ПДД.

## Общие сведения

Муниципальное бюджетное общеобразовательное учреждение гимназия № 33.

Тип образовательного учреждения – гимназия.

Юридический адрес образовательного учреждения: 432008, г. Ульяновск, Западный бульвар, дом 12.

Фактический адрес образовательного учреждения: 432008, г. Ульяновск, Западный бульвар, дом 12.

Руководители образовательного учреждения:

Директор гимназии Золотова Ольга Владимировна, тел. 457211 (рабочий).

Заместитель директора по учебной работе Срубиллин Дмитрий Вячеславович, тел. 48-20-71 (рабочий).

Заместитель директора по воспитательной работе Хорошенкова Екатерина Александровна, тел. 48-20-71 (рабочий).

Ответственные работники

муниципального органа образования: ведущий специалист Управления образования администрации г. Ульяновска Самойлов Владимир Константинович, тел. 73-30-38 (рабочий).

Ответственные от

Госавтоинспекции: Седреева Светлана Сергеевна, тел: 73-67-47

Ответственные работники за мероприятия по профилактике детского травматизма в образовательном учреждении: Денисов Андрей Александрович, тел. 8-927-808-89-95

Управление дорожного хозяйства и транспорта администрации города Ульяновска: Художидков В.А., тел. 27-07-57

Количество учащихся: на дату утверждения \_\_\_\_\_, (на конец 2021 – 2022 учебного года – 791 учащийся).

Наличие уголка по БДД: имеется.

Наличие класса по БДД: совмещённый с кабинетом ОБЖ, ответственный – преподаватель – организатор ОБЖ Денисов Андрей Александрович.

Наличие площадки БДД с дорожной разметкой и выносным комплектом знаков: имеется.

Наличие автобуса в образовательном учреждении: отсутствует.

Время занятий в образовательном учреждении:

| № урока | Время урока | Перемена    |
|---------|-------------|-------------|
| 1.      | 8.00-8.40   | 8.40-8.55   |
| 2.      | 8.55-9.35   | 9.35-9.50   |
| 3.      | 9.50-10.30  | 10.30-10.50 |
| 4.      | 10.50-11.30 | 11.30-11.50 |
| 5.      | 11.50-12.30 | 12.30-12.45 |
| 6.      | 12.45-13.25 | 13.25-13.35 |
| 7.      | 13.35-14.15 |             |

внеклассные занятия: 14:15 – 18:00

### Телефоны оперативных служб:

#### МЧС:

Единая служба спасения – 01, 112, 45-32-01, 44-21-12, 44-30-52, ГУ МЧС по Ульяновской обл.– 42-64-01, УГПН – 44-17-39, Управления ГЗ – 43-37-88, ПСС города – 328455, отдел ГЗ Засвияжского района – 73-78-31, 73-78-43, 73-78-34.

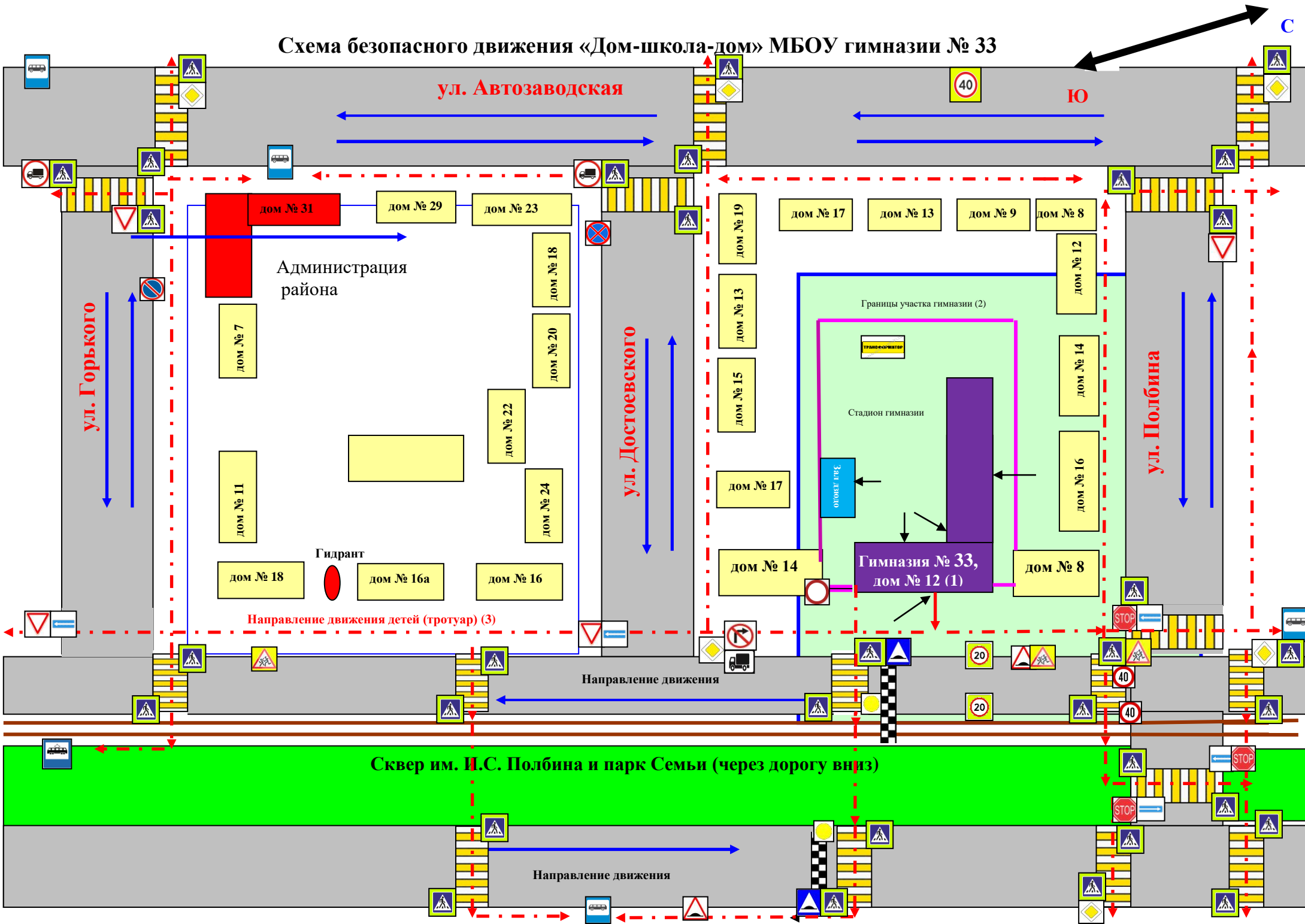
Здравоохранение: Медсанчасть (травмпункт) – 63-81-26, БСМП – 44-23-49, поликлиники № 2 – 21-44-68, Скорая помощь -03.

#### Правоохранительная система:

УМВД России по Ульяновской области (телефон доверия) – 67-88-88, оперативный дежурный – 42-29-60, ОМВД Засвияжского района: начальник – 65-82-22, оперативный дежурный – 65-82-07, 65-82-08, ст. участковый – 65-36-83, ПДН – 65-82-08, 27-30-81.

Дежурная часть ГИБДД – 73-60-60.

# Схема безопасного движения «Дом-школа-дом» МБОУ гимназии № 33



**ул. Автозаводская**

Ю

40

дом № 31  
Администрация  
района

дом № 29  
дом № 23

**ул. Горького**

дом № 7

**ул. Достоевского**

дом № 18

дом № 20

дом № 22

дом № 24

Границы участка гимназии (2)

Стадион гимназии

**ул. Полбина**

Гидрант

дом № 18

дом № 16а

дом № 16

дом № 17

дом № 13

дом № 15

дом № 17

дом № 14

**Гимназия № 33,  
дом № 12 (1)**

дом № 8

Направление движения детей (тротуар) (3)

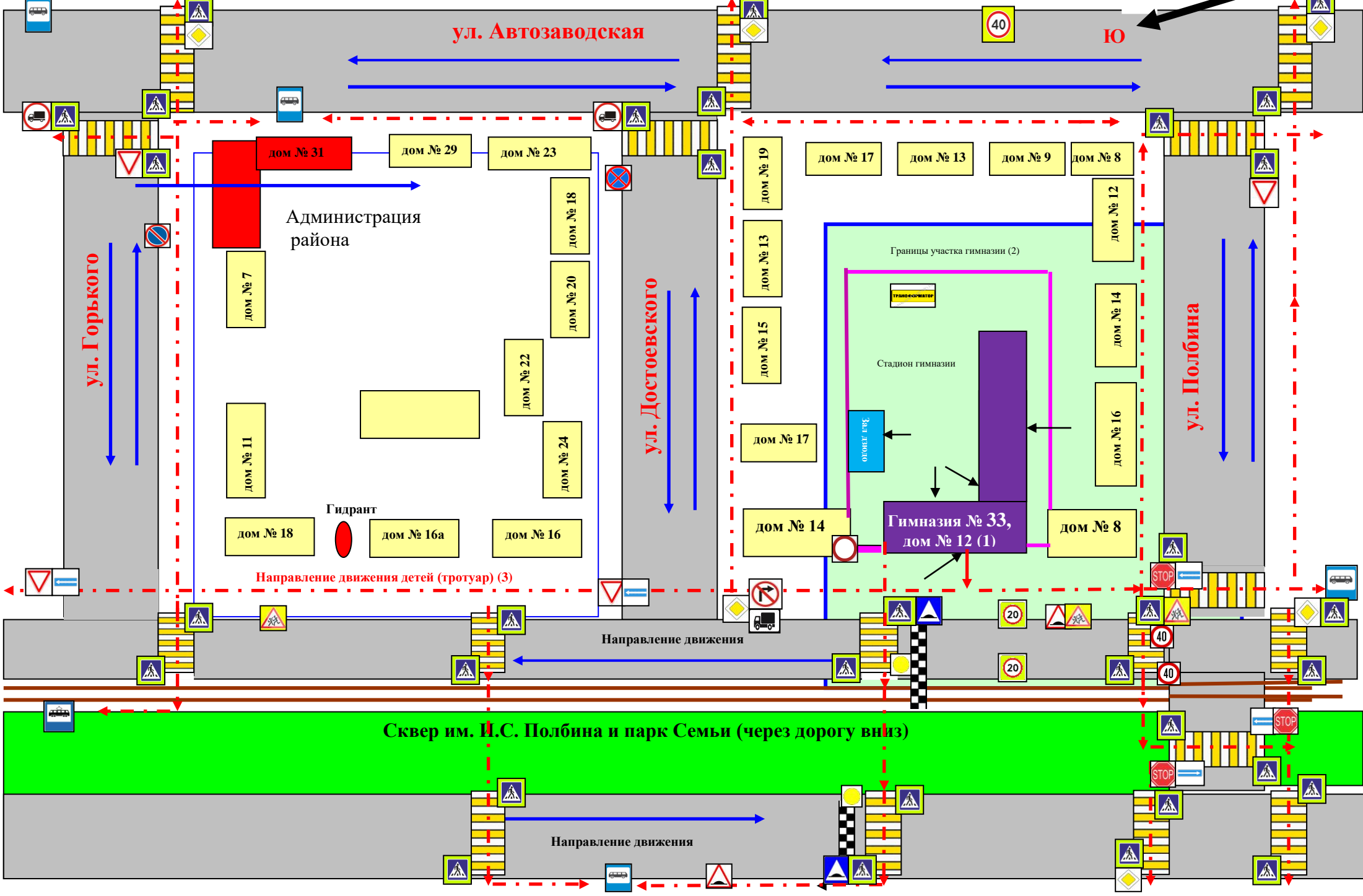
Направление движения

**Сквер им. И.С. Полбина и парк Семьи (через дорогу вниз)**

Направление движения




**Резервная схема для внесения корректировок в случае изменения схемы дорожного движения (расположения знаков и т.д.)**





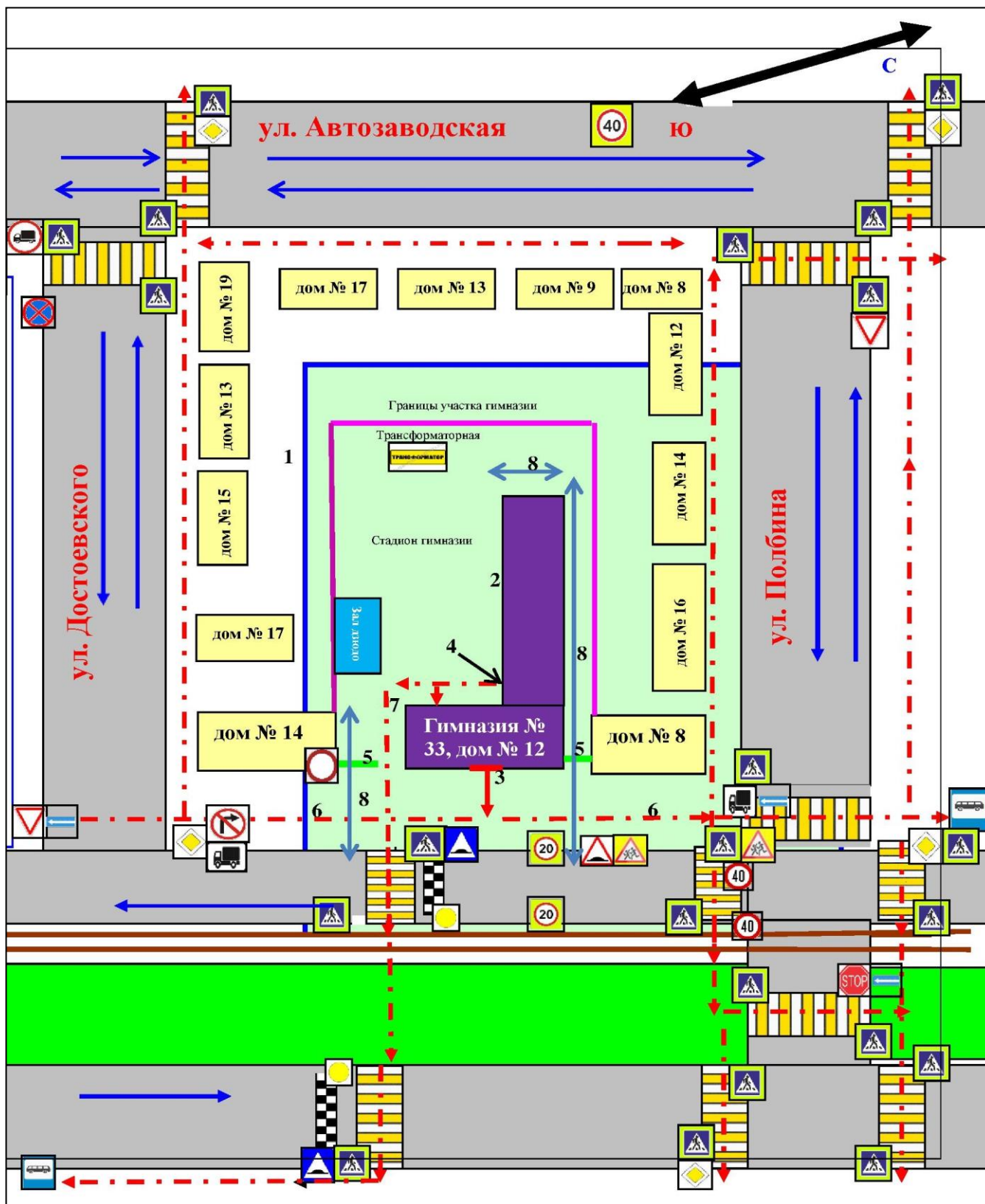


## Условные обозначения к схеме безопасного движения «Дом – школа – дом»

|    |  |    |   |   |
|----|--|----|---|---|
| 1  | «1» Здание гимназии  | 17 |  | Дорожный знак «Движение запрещено»                      |
| 2  | «2» Границы участка гимназии   | 18 |  | Дорожный знак «Поворот направо запрещен»                |
| 3  | <br>Направление движения учащихся в гимназию и из гимназии      | 19 |  | Дорожный знак «Уступи дорогу»                           |
| 4  | <br>Направление движения автотранспорта                         | 20 |  | Дорожный знак «Дети»                                    |
| 5  | <br>Выходы из помещений гимназии                                | 21 |  | Дорожный знак «Остановка трамвая»                       |
| 6  | <br>Искусственные неровности                                    | 22 |  | Дорожный знак «Остановка запрещена»                     |
| 7  | <br>Дорожный знак «Пешеходный переход»                          | 23 |  | Дорожный знак «Движение грузовых автомобилей запрещено» |
| 8  | <br>Дорожный знак «Искусственные неровности»                    |    |   |   |
| 9  | <br>Импульсный светофор на пешеходном переходе                  |    |   |   |
| 10 | <br>Дорожный знак «Место остановки автобуса»                    |    |   |   |
| 11 | <br>Дорожный знак «Главная дорога»                             |    |   |   |
| 12 | <br>Дорожный знак «Движение без остановки запрещено»          |    |   |   |
| 13 | <br>Дорожный знак «Выезд на дорогу с односторонним движением» |    |   |   |
| 14 | <br>Дорожный знак «Ограничение максимальной скорости 40 км/ч» |    |   |   |
| 15 | <br>Дорожный знак «Ограничение максимальной скорости 20 км/ч» |    |   |   |
| 16 | <br>Дорожный знак «Впереди искусственные неровности»          |    |   |   |

**Примечание:** В зависимости от погодных условий, времени года и времени суток учащимся рекомендовано носить предметы одежды с наличием светоотражающих элементов или внешние светоотражающие элементы, которые позволяют определить пешехода на проезжей части в темное время суток.

# Пути движения транспортных средств к местам разгрузки/погрузки и рекомендуемые пути передвижения детей по территории гимназии № 33

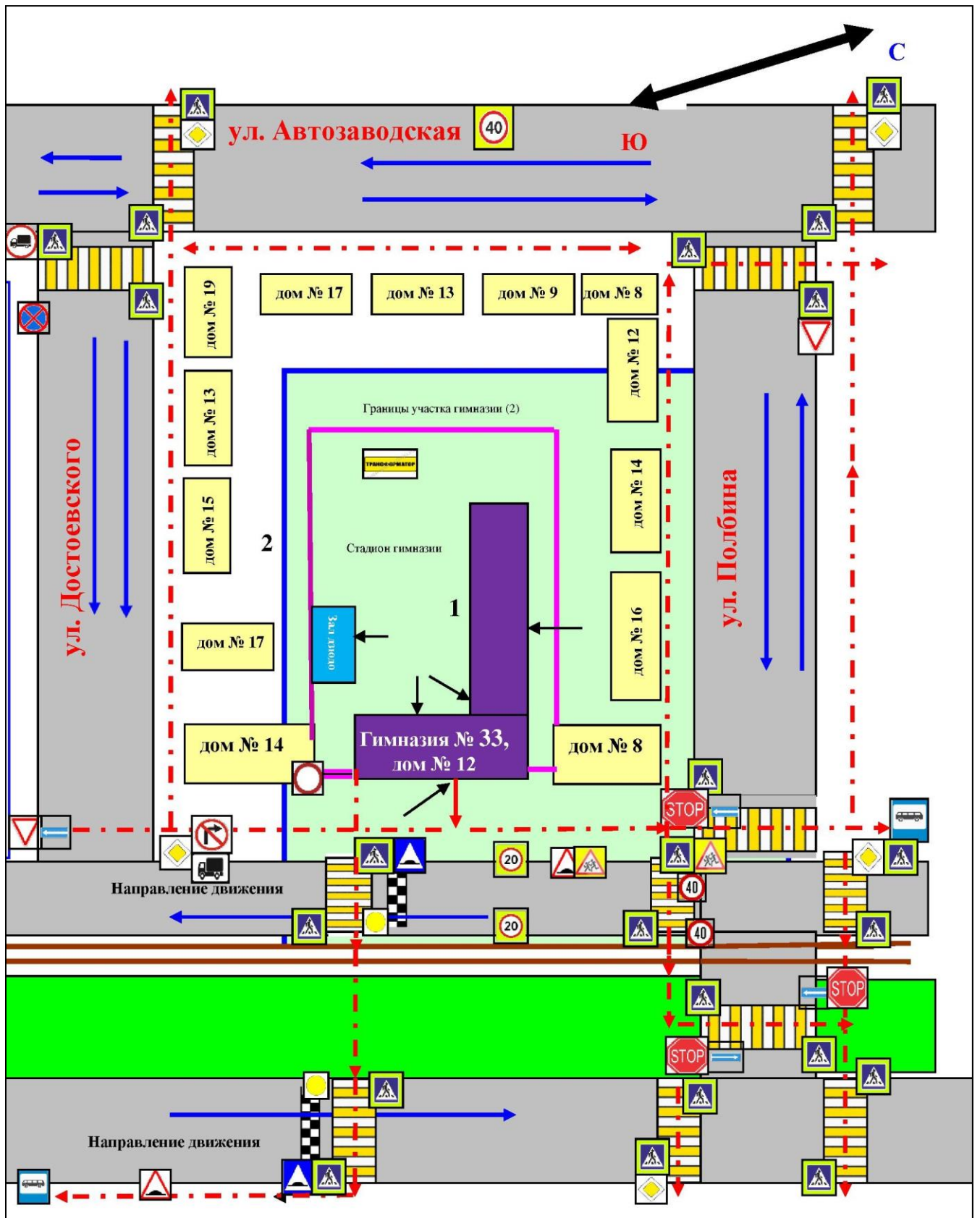


### Условные обозначения:

|    |   |    |   |   |
|----|---|----|---|---|
| 1  | «1» Границы участка гимназии  | 15 |    | Дорожный знак «Движение запрещено»                        |
| 2  | «2» Здание гимназии   | 16 |    | Дорожный знак «Поворот направо запрещен»                  |
| 3  |  «3» Центральный вход в гимназию (в утреннее время)              | 17 |    | Дорожный знак «Уступи дорогу»                             |
| 4  |  «4» Вход в гимназию у вахты (выход детей после уроков)          | 18 |    | Дорожный знак «Дети»                                      |
| 5  |  «5» Ворота для заезда транспортных средств                      | 19 |    | Дорожный знак «Остановка трамвая»                         |
| 6  |  «6» Движение учащихся по Западному бульвару в гимназию и из неё | 20 |    | Дорожный знак «Остановка запрещена»                       |
| 7  |  «7» Движение учащихся по территории гимназии                    | 21 |    | Дорожный знак «Движение грузовых автомобилей запрещено»   |
| 8  |  «8» Движение служебного автотранспорта по территории гимназии   | 22 |    | Импульсный светофор на пешеходном переходе                |
| 9  |  Направление движения автотранспорта по проезжей части           | 23 |    | Дорожный знак «Место остановки автобуса»                  |
| 10 |  Дорожный знак «Впереди искусственные неровности»                | 24 |    | Дорожный знак «Главная дорога»                            |
| 11 |  Дорожный знак «Ограничение максимальной скорости 20 км/ч»     | 25 |  | Дорожный знак «Движение без остановки запрещено»          |
| 12 |  Искусственные неровности                                      | 26 |  | Дорожный знак «Выезд на дорогу с односторонним движением» |
| 13 |  Дорожный знак «Пешеходный переход»                            | 27 |  | Дорожный знак «Ограничение максимальной скорости 40 км/ч» |
| 14 |  Дорожный знак «Искусственные неровности»                      |    |   |   |

Примечание: Педагоги и охранник не допускают движения автотранспорта по территории гимназии во время массового передвижения учащихся в учебное время и после уроков.

# Схема организации дорожного движения в непосредственной близости от гимназии № 33, маршруты движения детей и расположение парковочных мест

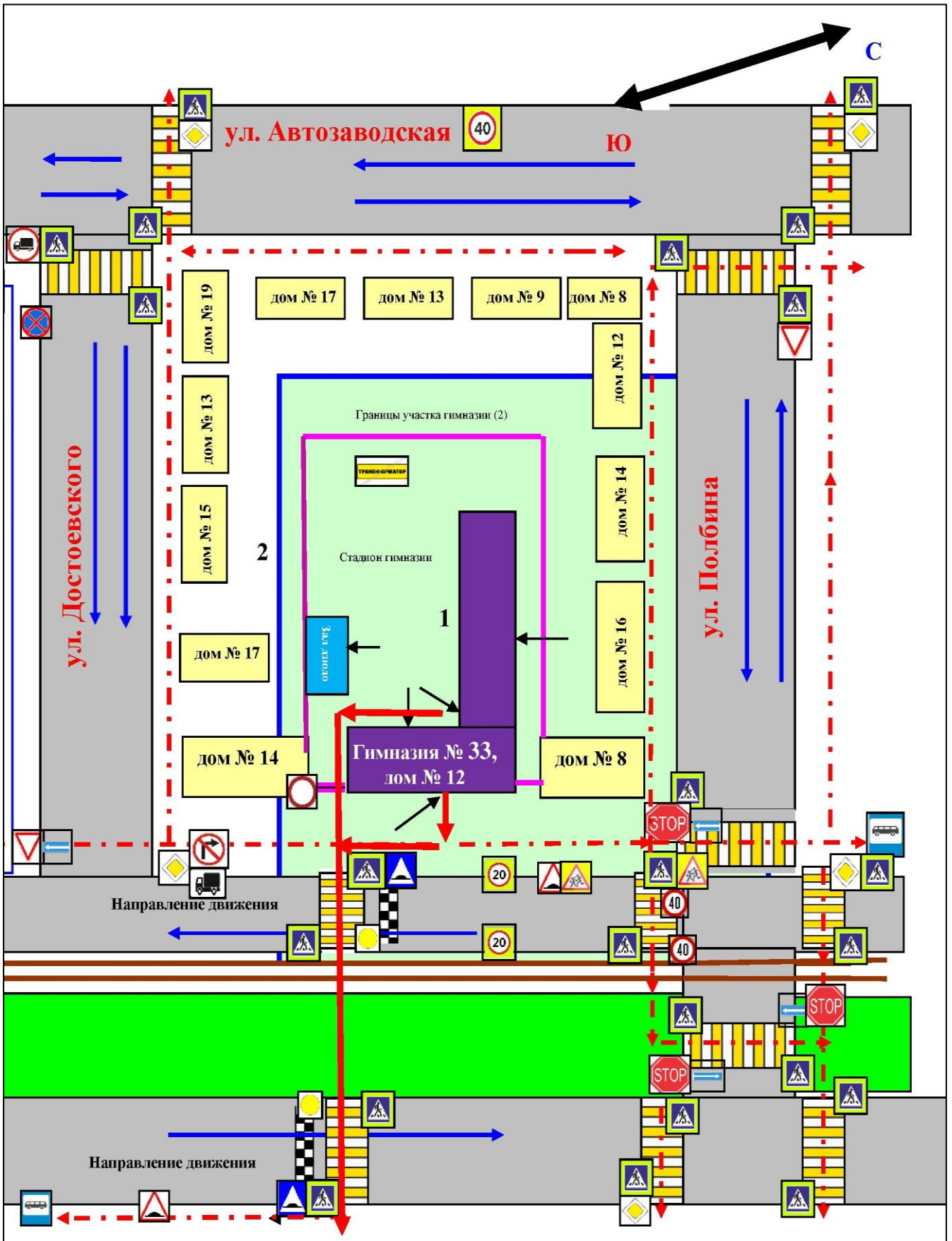


### Условные обозначения:

|    |   |    |   |   |
|----|---|----|---|---|
| 1  | «1» Здание гимназии   | 17 |  | Дорожный знак «Движение запрещено»                      |
| 2  | «2» Границы участка гимназии  | 18 |  | Дорожный знак «Поворот направо запрещен»                |
| 3  | <br>Направление движения учащихся в гимназию и из гимназии   | 19 |  | Дорожный знак «Уступи дорогу»                           |
| 4  |  Направление движения автотранспорта                         | 20 |  | Дорожный знак «Дети»                                    |
| 5  | <br>Выходы из помещений гимназии                             | 21 |  | Дорожный знак «Остановка трамвая»                       |
| 6  | <br>Искусственные неровности                                 | 22 |  | Дорожный знак «Остановка запрещена»                     |
| 7  |  Дорожный знак «Пешеходный переход»                          | 23 |  | Дорожный знак «Движение грузовых автомобилей запрещено» |
| 8  |  Дорожный знак «Искусственные неровности»                    |    |   |   |
| 9  |  Импульсный светофор на пешеходном переходе                  |    |   |   |
| 10 |  Дорожный знак «Место остановки автобуса»                    |    |   |   |
| 11 |  Дорожный знак «Главная дорога»                             |    |   |   |
| 12 |  Дорожный знак «Движение без остановки запрещено»          |    |   |   |
| 13 |  Дорожный знак «Выезд на дорогу с односторонним движением» |    |   |   |
| 14 |  Дорожный знак «Ограничение максимальной скорости 40 км/ч» |    |   |   |
| 15 |  Дорожный знак «Ограничение максимальной скорости 20 км/ч» |    |   |   |
| 16 |  Дорожный знак «Впереди искусственные неровности»          |    |   |   |



# Маршруты движения организованных групп детей от гимназии № 33 к парку «Семья»



### Условные обозначения:

|    |  |    |   |   |
|----|--|----|---|---|
| 1  | «1» Здание гимназии  | 17 |  | Дорожный знак «Движение запрещено»                      |
| 2  | «2» Границы участка гимназии   | 18 |  | Дорожный знак «Поворот направо запрещен»                |
| 3  | <br>Направление движения учащихся на территорию парка «Семья»   | 19 |  | Дорожный знак «Уступи дорогу»                           |
| 4  | <br>Направление движения автотранспорта по проезжей части       | 20 |  | Дорожный знак «Дети»                                    |
| 5  | <br>Выходы из помещений гимназии                                | 21 |  | Дорожный знак «Остановка трамвая»                       |
| 6  | <br>Направление движения учащихся в гимназию и из гимназии      | 22 |  | Дорожный знак «Остановка запрещена»                     |
| 7  | <br>Дорожный знак «Пешеходный переход»                          | 23 |  | Дорожный знак «Движение грузовых автомобилей запрещено» |
| 8  | <br>Дорожный знак «Искусственные неровности»                    | 24 |  | Искусственные неровности                                |
| 9  | <br>Импульсный светофор на пешеходном переходе                  |    |   |   |
| 10 | <br>Дорожный знак «Место остановки автобуса»                    |    |   |   |
| 11 | <br>Дорожный знак «Главная дорога»                             |    |   |   |
| 12 | <br>Дорожный знак «Движение без остановки запрещено»          |    |   |   |
| 13 | <br>Дорожный знак «Выезд на дорогу с односторонним движением» |    |   |   |
| 14 | <br>Дорожный знак «Ограничение максимальной скорости 40 км/ч» |    |   |   |
| 15 | <br>Дорожный знак «Ограничение максимальной скорости 20 км/ч» |    |   |   |
| 16 | <br>Дорожный знак «Впереди искусственные неровности»          |    |   |   |

**Фототаблица**  
**мест безопасного передвижения учащихся по улице Западный бульвар**













Фототаблицы  
«Уголок дорожной безопасности».

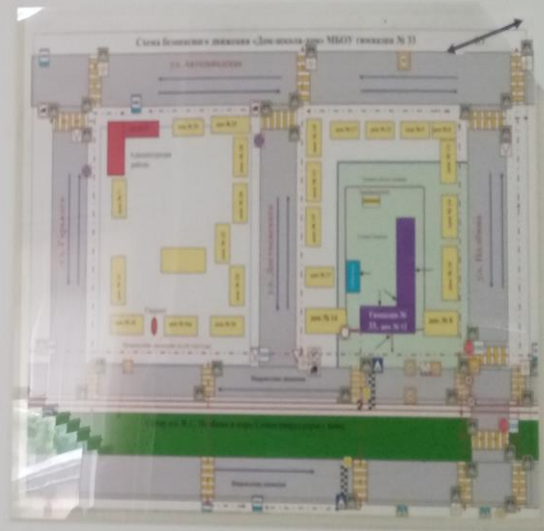
# ВНИМАНИЕ УЛИЦА!

## Памятка для учащихся по правилам дорожного движения!

Учащиеся *будьте дисциплинированы на улице!*

1. Ходите только по тротуару!
2. Переходите улицу в местах, где имеются линии или указатели перехода, а где их нет — на перекрестках по линии тротуаров.
3. Переходя улицу, посмотрите налево, а подойдя до середины — направо!
4. На улицах и дорогах, где движение регулируется, переходите проезжую часть только при зеленом сигнале светофора или разрешающем жесте регулировщика.
5. Не перебегайте дорогу перед близко идущим транспортом!
6. Двигайтесь только навстречу идущему транспорту!!!
7. Не устраивайте игры и не катайтесь на коньках, лыжах и санях на проезжей части улицы!
7. Езда на велосипедах по улицам и дорогам разрешается детям до 14 лет.
8. Соблюдайте правила пользования транспортом.

*Соблюдайте Правила дорожного движения сами и поможете в этом своим родным и близким!*




# УГОЛОК ДОРОЖНОЙ БЕЗОПАСНОСТИ

Утвержден: \_\_\_\_\_  
 2014 г.

Содержит текст документа, посвященного дорожной безопасности.

Утвержден: \_\_\_\_\_  
 2014 г.

| №  | Наименование | Тип | Классификация |
|----|--------------|-----|---------------|
| 1  | ...          | ... | ...           |
| 2  | ...          | ... | ...           |
| 3  | ...          | ... | ...           |
| 4  | ...          | ... | ...           |
| 5  | ...          | ... | ...           |
| 6  | ...          | ... | ...           |
| 7  | ...          | ... | ...           |
| 8  | ...          | ... | ...           |
| 9  | ...          | ... | ...           |
| 10 | ...          | ... | ...           |
| 11 | ...          | ... | ...           |
| 12 | ...          | ... | ...           |
| 13 | ...          | ... | ...           |
| 14 | ...          | ... | ...           |
| 15 | ...          | ... | ...           |
| 16 | ...          | ... | ...           |
| 17 | ...          | ... | ...           |
| 18 | ...          | ... | ...           |
| 19 | ...          | ... | ...           |
| 20 | ...          | ... | ...           |
| 21 | ...          | ... | ...           |
| 22 | ...          | ... | ...           |
| 23 | ...          | ... | ...           |
| 24 | ...          | ... | ...           |
| 25 | ...          | ... | ...           |
| 26 | ...          | ... | ...           |
| 27 | ...          | ... | ...           |
| 28 | ...          | ... | ...           |
| 29 | ...          | ... | ...           |
| 30 | ...          | ... | ...           |
| 31 | ...          | ... | ...           |
| 32 | ...          | ... | ...           |
| 33 | ...          | ... | ...           |
| 34 | ...          | ... | ...           |
| 35 | ...          | ... | ...           |
| 36 | ...          | ... | ...           |
| 37 | ...          | ... | ...           |
| 38 | ...          | ... | ...           |
| 39 | ...          | ... | ...           |
| 40 | ...          | ... | ...           |
| 41 | ...          | ... | ...           |
| 42 | ...          | ... | ...           |
| 43 | ...          | ... | ...           |
| 44 | ...          | ... | ...           |
| 45 | ...          | ... | ...           |
| 46 | ...          | ... | ...           |
| 47 | ...          | ... | ...           |
| 48 | ...          | ... | ...           |
| 49 | ...          | ... | ...           |
| 50 | ...          | ... | ...           |



Утвержден: \_\_\_\_\_  
 2014 г.

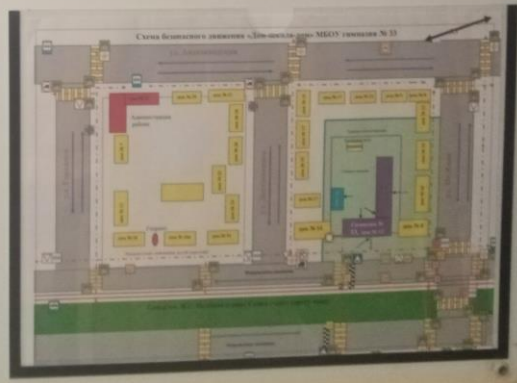
Содержит текст документа, посвященного дорожной безопасности.

- ТЕЛЕФОНЫ**
1. Единый телефон экстренной службы - 112.
  2. Телефон аварийной помощи МР - 8 (800) 70-55-95.
  3. УМВД России по Ульяновской области  
 ул. Советская, 29-35, 440021, 42-71-65 (центр)  
 ул. Советская, 29-34
  4. Информационно-справочная линия  
 Министерства образования Ульяновской области - 2-81-82.
  5. Экстренный справочник по ГИБДД - 77-67-67  
 Ульяновск, ул. Советская, 29-35.
  6. Контактный МКУ Ульяновск № 33 - 46-28-71
  7. Директор МКУ Ульяновск № 33 - 46-28-71  
 Ульяновск, улица Космонавтов.

Утвержден: \_\_\_\_\_  
 2014 г.

Содержит таблицу с данными, вероятно, связанными с дорожной безопасностью.

| №  | Наименование | Тип | Классификация |
|----|--------------|-----|---------------|
| 1  | ...          | ... | ...           |
| 2  | ...          | ... | ...           |
| 3  | ...          | ... | ...           |
| 4  | ...          | ... | ...           |
| 5  | ...          | ... | ...           |
| 6  | ...          | ... | ...           |
| 7  | ...          | ... | ...           |
| 8  | ...          | ... | ...           |
| 9  | ...          | ... | ...           |
| 10 | ...          | ... | ...           |
| 11 | ...          | ... | ...           |
| 12 | ...          | ... | ...           |
| 13 | ...          | ... | ...           |
| 14 | ...          | ... | ...           |
| 15 | ...          | ... | ...           |
| 16 | ...          | ... | ...           |
| 17 | ...          | ... | ...           |
| 18 | ...          | ... | ...           |
| 19 | ...          | ... | ...           |
| 20 | ...          | ... | ...           |
| 21 | ...          | ... | ...           |
| 22 | ...          | ... | ...           |
| 23 | ...          | ... | ...           |
| 24 | ...          | ... | ...           |
| 25 | ...          | ... | ...           |
| 26 | ...          | ... | ...           |
| 27 | ...          | ... | ...           |
| 28 | ...          | ... | ...           |
| 29 | ...          | ... | ...           |
| 30 | ...          | ... | ...           |
| 31 | ...          | ... | ...           |
| 32 | ...          | ... | ...           |
| 33 | ...          | ... | ...           |
| 34 | ...          | ... | ...           |
| 35 | ...          | ... | ...           |
| 36 | ...          | ... | ...           |
| 37 | ...          | ... | ...           |
| 38 | ...          | ... | ...           |
| 39 | ...          | ... | ...           |
| 40 | ...          | ... | ...           |
| 41 | ...          | ... | ...           |
| 42 | ...          | ... | ...           |
| 43 | ...          | ... | ...           |
| 44 | ...          | ... | ...           |
| 45 | ...          | ... | ...           |
| 46 | ...          | ... | ...           |
| 47 | ...          | ... | ...           |
| 48 | ...          | ... | ...           |
| 49 | ...          | ... | ...           |
| 50 | ...          | ... | ...           |





## Фототаблицы площадки для практических занятий с учащимися по ПДД



